



**КОМИТЕТ ИМУЩЕСТВЕННЫХ ОТНОШЕНИЙ
АДМИНИСТРАЦИИ ПЕРМСКОГО МУНИЦИПАЛЬНОГО РАЙОНА**

РЕШЕНИЕ
о размещении объектов № 396

Пермский край
Пермский район

01.06.2021

Комитет имущественных отношений администрации Пермского муниципального района разрешает Акционерному обществу «Газпром газораспределение Пермь» (ИНН 5902183841, ОГРН 2125902017723, почтовый адрес: 614000, г. Пермь, ул. Петропавловская, 43)

размещение объекта «газопровод давлением до 0,6 Мпа, для размещения которого не требуется разрешение на строительство»


на землях государственная собственность на которые не разграничена

на срок 1 год с 01.06.2021 г. по 01.06.2022 г.

Местоположение: Пермский край, Пермский район, Юго-Камское с/п, п. Юго-Камский, ул. Южная, з/у 20.

Приложение: схема предполагаемых к использованию земель или части земельного участка.

И.о. председателя комитета имущественных
отношений администрации Пермского
муниципального района


(подпись, печать)

М.В. Королева

Схема предполагаемых к использованию земель или части земельного участка

Объект: Газопровод давлением до 0,6 Мпа, для размещения которого не требуется разрешения на строительство

Местоположение: расположенных по адресу: край Пермский, р-н Пермский, с.п. Юго-Камское, п. Юго-Камский, ул. Южная, з/у 20

Каталог координат, м

Площадь земель или части земельного участка, кв.м.: 1349

Категория земель: земли населенных пунктов

Вид разрешенного использования: -

Описание границ смежных землепользователей:

От точки н1 до точки н1 - земли общего пользования

№ точки границы	X	Y
н1	483235.23	2192089.31
н2	483229.23	2192080.09
н3	483250.54	2192066.23
н4	483280.77	2192046.56
н5	483316.16	2192095.81
н6	483298.85	2192108.78
н7	483292.16	2192100.05
н8	483300.86	2192093.37
н9	483277.96	2192061.51
н1	483235.23	2192089.31


Условные обозначения:



- предполагаемый участок земель, на которых планируется размещение объекта



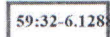
- границы и номер земельного участка, сведения о которых внесены в ЕГРН



- границы и номер объекта капитального строительства, сведения о которых внесены в ЕГРН



- граница кадастрового квартала



- зоны с особыми условиями использования территории, сведения о которых внесены в ЕГРН

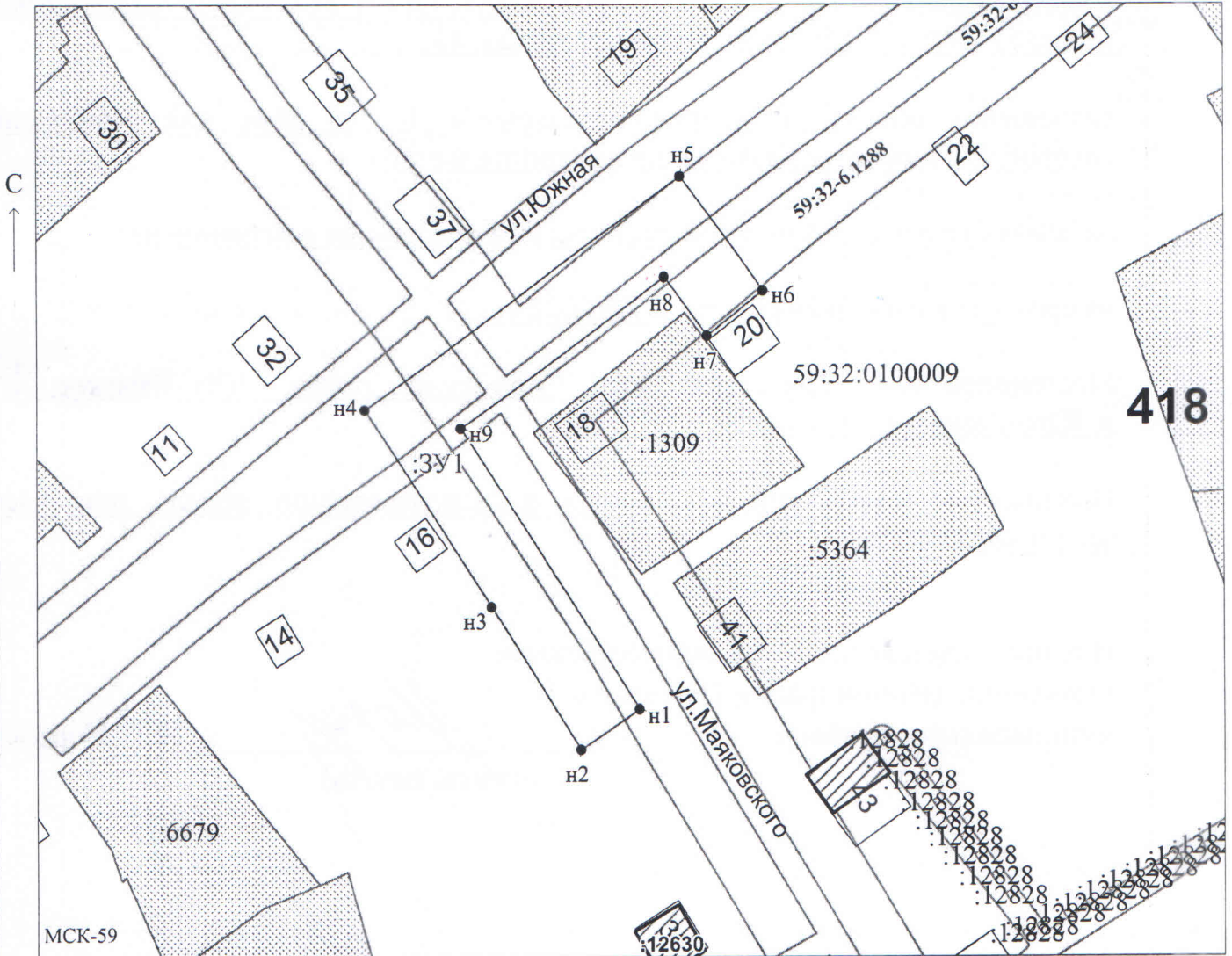


- обозначение запрашиваемого земельного участка



- характерная точка границ земель или части земельного участка

59:32:0100009 - номер кадастрового квартала



Масштаб 1:1000

Заявитель: _____ / Егошина И.В.
 МП (подпись, расшифровка подписи)

(для юридических лиц
и индивидуальных предпринимателей)